

УТВЕРЖДАЮ

Генеральный директор

ГАУК СО «НГИАМ»

Морева М.В. / *М.В. Морев*

"*12*" *апреля* 2024 года

(М.П.)



ПАСПОРТ

доступности объекта социальной инфраструктуры
и предоставляемых на нем услуг

№ 7

«12» апреля 2024 года

1. Общие сведения об объекте

1.1. Вид (наименование) объекта: Здание городского музея.

1.2. Полный почтовый адрес объекта: 624192, Свердловская область, город Невьянск, площадь Революции, д. 2.

1.3. Сведения о размещении объекта: отдельно стоящее здание - 2 этажа, 535,3 кв. м, наличие прилегающего земельного участка (да/нет) - _____ кв. м.

1.4. Год постройки здания – 1870 год, последнего капитального ремонта – 1975 год.

1.5. Дата предстоящих плановых ремонтных работ: текущего - 2024 год, капитального – _____ год.

1.6. Сведения об организации, расположенной на объекте:

1.6.1. Наименование организации, расположенной на объекте: полное наименование (по учредительным документам): Государственное автономное учреждение культуры Свердловской области «Невьянский государственный историко – архитектурный музей». Сокращенное наименование (по учредительным документам): ГАУК СО «НГИАМ».

1.6.2. Юридический адрес организации, телефон, электронная почта: 624192, Свердловская область, город Невьянск, ул. Комсомольская, д.21, телефон: 8-906-811-4821, e-mail: rgiam@museumnev.ru

1.6.3. Основание для пользования объектом (оперативное управление, аренда, собственность): оперативное управление.

1.6.4. Форма собственности объекта (государственная (федеральная, региональная), муниципальная, частная): государственная (региональная).

1.6.5. Вышестоящая организация (наименование): Министерство культуры Свердловской области.

1.6.6. Юридический адрес вышестоящей организации, телефон, электронная почта: 620014, г. Екатеринбург, ул. Малышева, д. 46, телефон: (343)312-00-06, e-mail: minkult@egov66.ru.

2. Характеристика деятельности организации на объекте (по обслуживанию населения)

2.1. Сфера деятельности (социальная защита, занятость, здравоохранение, культура, образование, транспорт, информация и связь, физическая культура и спорт): культура.

2.2. Категории обслуживаемого населения по возрасту (дети, взрослые, все возрастные категории): все возрастные категории.

2.3. Категории обслуживаемых инвалидов (инвалиды, передвигающиеся на креслах-колясках, инвалиды с нарушением опорно-двигательного аппарата, инвалиды с нарушением зрения, инвалиды с нарушением слуха, инвалиды с умственными нарушениями): инвалиды, передвигающиеся на креслах-колясках, инвалиды с нарушением опорно-двигательного аппарата, инвалиды с нарушением зрения, инвалиды с нарушением слуха, инвалиды с умственными нарушениями.

2.4. Виды услуг: Публичный показ музейных предметов, музейных коллекций, организация и проведение культурно-массовых мероприятий.

2.5. Форма оказания услуг (на объекте, с длительным пребыванием, с проживанием, на дому, дистанционно): на объекте.

2.6. Плановая мощность: посещаемость (количество обслуживаемых граждан в день) - 150 человек;

вместимость - 100 человек;

пропускная способность - 600 человек.

2.7. Участие в исполнении индивидуальной программы реабилитации или абилитации инвалида (ребенка-инвалида) (да/нет): - нет.

3. Состояние доступности объекта и предоставляемых на нем услуг:

3.1. Путь следования к объекту пассажирским транспортом (описать маршрут движения с использованием пассажирского транспорта) - Автомобильное (федеральная автострада Екатеринбург-Серов); автобусное (Нижнетагильское направление); железнодорожное (ж/д станция "Невьянск" на ветке железной дороги Свердловск-Нижний Тагил). До музея Вы легко сможете добраться городским транспортом или на маршрутном такси, остановка - «Гимназия», наличие адаптированного пассажирского транспорта к объекту: - нет.

3.2. Путь к объекту от ближайшей остановки пассажирского транспорта:

3.2.1. Расстояние до объекта от остановки транспорта: - 300-450 метров.

3.2.2. Время движения (пешком): - 10-15 минут.

3.2.3. Наличие выделенного от проезжей части пешеходного пути (да/нет): - да.

3.2.4. Перекрестки (нерегулируемые, регулируемые, регулируемые со звуковой сигнализацией, таймером, нет): - нет.

3.2.5. Информация на пути следования к объекту (акустическая, тактильная, визуальная, нет): - нет.

3.2.6. Перепады высоты на пути (съезды с тротуара) (нет/есть (описать)): - есть, их обустройство для инвалидов, передвигающихся на креслах-колясках (нет/есть (описать)): съезды оборудованы.

3.3. Организация доступности объекта и предоставляемых на нем услуг для инвалидов

Номер строки	Категория инвалидов (вид нарушения)	Вариант организации доступности объекта и предоставляемых на нем услуг 2
1.	Все категории инвалидов и маломобильных групп населения	ДУ
2.	в том числе инвалиды:	
3.	передвигающиеся на креслах-колясках	ДУ
4.	с нарушением опорно-двигательного аппарата	ДУ
5.	с нарушением зрения	ДУ
6.	с нарушением слуха	ДУ
7.	с умственными нарушениями	ДУ

«А» (доступность всех зон и помещений (универсальная));

«Б» (специально выделенные для инвалидов участки и помещения);

«ДУ» (дополнительная помощь сотрудника, услуги на дому, дистанционно);

«Нет» (не организована доступность).

3.4. Состояние доступности основных структурно-функциональных зон объекта

Номер строки	Основные структурно-функциональные зоны объекта	Состояние доступности объекта для основных категорий инвалидов 4					
		К (для передвигающихся на креслах-колясках)	О (с нарушениями опорно-двигательного аппарата)	С (с нарушениями зрения)	Г (с нарушениями слуха)	У (с умственными нарушениями)	Для всех категорий маломобильных групп населения ⁵
1.	Территория, прилегающая к зданию (участок)	ДП	ДП	ДП	ДП	ДП	ДП
2.	Вход (входы) в здание	ДП	ДП	ДП	ДП	ДП	ДП
3.	Путь (пути) движения внутри здания, включая пути эвакуации	ДЧ	ДП	ДП	ДП	ДП	ДЧ
4.	Зона целевого назначения здания (целевого посещения объекта)	ДП	ДП	ДП	ДП	ДП	ДП
5.	Санитарно-гигиенические помещения	ДП	ДП	ДП	ДП	ДП	ДП
6.	Система информации и связи (на всех зонах)	ДУ	ДУ	ДУ	ДУ	ДУ	ДУ
7.	Пути движения к объекту (от остановки транспорта)	ДП	ДП	ДП	ДП	ДП	ДП
8.	Все зоны и участки	ДУ	ДУ	ДУ	ДУ	ДУ	ДУ

3.5. Итоговое заключение о состоянии доступности объекта и предоставляемых на нем услуг:

Здание городского музея доступно условно для лиц, передвигающихся на креслах-колясках, доступно условно для лиц с нарушениями опорно-двигательного аппарата, доступно условно для лиц с нарушениями зрения, доступно условно для лиц с нарушениями слуха, доступно условно для

лиц с умственными нарушениями.

4. Управленческое решение

4.1. Рекомендации по адаптации основных структурно-функциональных зон объекта:

Номер строки	Основные структурно-функциональные зоны объекта	Рекомендации по адаптации объекта (вид работы)		
		не нуждается (доступ обеспечен)	ремонт (текущий, капитальный), оснащение оборудованием	индивидуальное решение с техническими средствами реабилитации
1.	Территория, прилегающая к зданию (участок)	Доступ обеспечен		технические решения невозможны - организация альтернативной формы обслуживания
2.	Вход (входы) в здание	Доступ обеспечен		
3.	Путь (пути) движения внутри здания, включая пути эвакуации	Доступ обеспечен		
4.	Зона целевого назначения здания (целевого посещения объекта)	Доступ обеспечен		
5.	Санитарно-гигиенические помещения	Доступ обеспечен		
6.	Система информации и связи (на всех зонах)		Оснащение оборудованием: - установка комплексных информационных табличек, упрощающих навигацию.	


7.	Пути движения к объекту (от остановки транспорта)	Доступ обеспечен		
8.	Все зоны и участки	Доступ обеспечен		


4.2. Период проведения работ: 2024 - 2025гг

в рамках исполнения (указать наименование программы или плана мероприятий по адаптации основных структурно-функциональных зон объекта): в соответствии с планом учреждения.

4.3. Ожидаемый результат (по состоянию доступности объекта) после выполнения работ по адаптации основных структурно-функциональных зон объекта: ДП – доступно полностью для всех категорий инвалидов.


5. Паспорт доступности объекта социальной инфраструктуры и предоставляемых на нем услуг (далее - Паспорт доступности объекта) разработан комиссией по проведению обследования и паспортизации объекта социальной инфраструктуры и предоставляемых на нем услуг (далее - Комиссия):

Председатель Комиссии:  /Морева М.В.
(подпись/Ф.И.О.)

Члены Комиссии:  /Смирнова М.А.
(подпись/Ф.И.О.)

 /Костоусова Ю.В.
(подпись/Ф.И.О.)

 /Оляницкая О.М.
(подпись/Ф.И.О.)

 /Заева Л.Ю.
(подпись/Ф.И.О.)

6. Копия Паспорта доступности объекта направлена «5» июня 2024г

в Управление социальной политики по Невьянскому району

для размещения информации о состоянии доступности объекта социальной инфраструктуры и предоставляемых на нем услуг для инвалидов и других маломобильных групп населения Свердловской области в автоматизированной информационной системе "Доступная среда Свердловской области" в информационно-телекоммуникационной сети "Интернет".